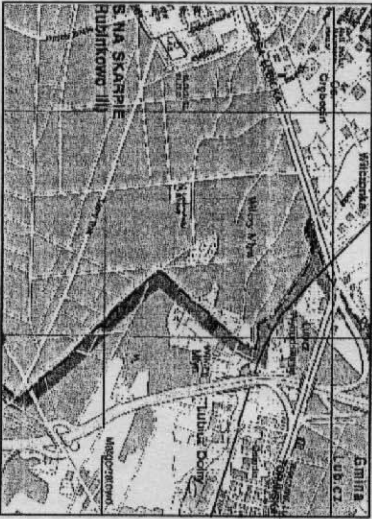


MIEJSCOWY PLAN ZAGOSPODAROWANIA
PRZESTRZENNEGO DLA TERENU OBEJMUJĄCEGO
ULICE OLIMPIJSKĄ I LEŚNY TRAKT
NA ODCINKU OD UL. SZOSA LUBICKA DO GRANICY
ADMINISTRACYJNEJ MIASTA TORUNIA.
SKALA 1 : 2 000 (OBRĘB MAPY-59)



orientacja



wrys ze studium uwarunkowań
i kierunków zagospodarowania
przestrzennego Torunia
skala 1:25 000

OZNACZENIA OBOWIĄZUJĄCE:

— granica obszaru objętego planem
— linie rozgraniczające tereny o różnym
przeznaczeniu i sposobie zagospodarowania

J 5-KD(Z) 1 tereny komunikacji, droga publiczna - ulica zbiorcza
J 5-KD(L) 2 tereny komunikacji, droga publiczna - droga lokalna

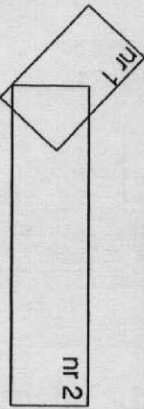
OZNACZENIA UZUPELNIAJĄCE (INFORMACJA)

— — — — — ciąg pieszo - rowerowy

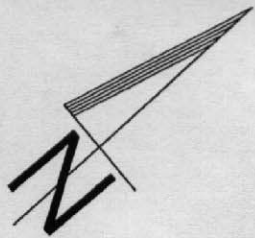
J 5 - KD(L) 2

numer kolejny terenu
symbol przeznaczenia podstawowego
numer kolejny planu miejscowego w
jednostce urbanistycznej
jednostka urbanistyczna miasta Torunia

ZALĄCZNIK NR 2
UCHWAŁY NR 810/05
RADY MIASTA TORUNIA
Z DNIA 30 CZERWCA 2005r.



GMINA LUBICZ



D(L)-2

GMINA LUBICZ

SEKCJA 1

4	3	2	1
---	---	---	---



Załącznik nr 2
dotyczy terenu: J5-KD(L)-2