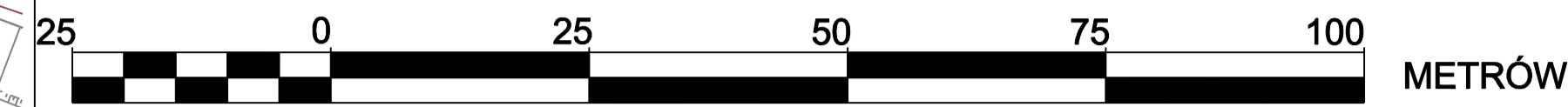





MIEJSCOWY PLAN ZAGOSPODAROWANIA PRZESTRZENNEGO
DLA OBSZARU POŁOŻONEGO
W REJONIE UL. CEGLANEJ I BOCZNICY KOLEJOWEJ,
NA ZAPLECZU TERENÓW CIEPŁOWNI

ZAŁĄCZNIK NR 1 DO UCHWAŁY RADY MIASTA TORUNIA
NR 19/14 Z DNIA 30 GRUDNIA 2014R.

SKALA 1:1000 , OBRĘB 42



OBOWIĄZUJĄCE USTALENIA PLANU:


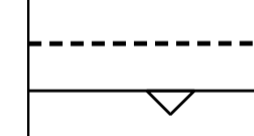

-  granica obszaru objętego planem
-  linie rozgraniczające tereny o różnym przeznaczeniu podstawowym lub różnym sposobie zagospodarowania
-  nieprzekraczalna linia nowej zabudowy

81.11-U/P1 symbol terenu składający się z:
 kolejny numer terenu o tym samym przeznaczeniu
 podstawowe przeznaczenie terenu
 numer jednostki przestrzennej
 numer planu miejscowego

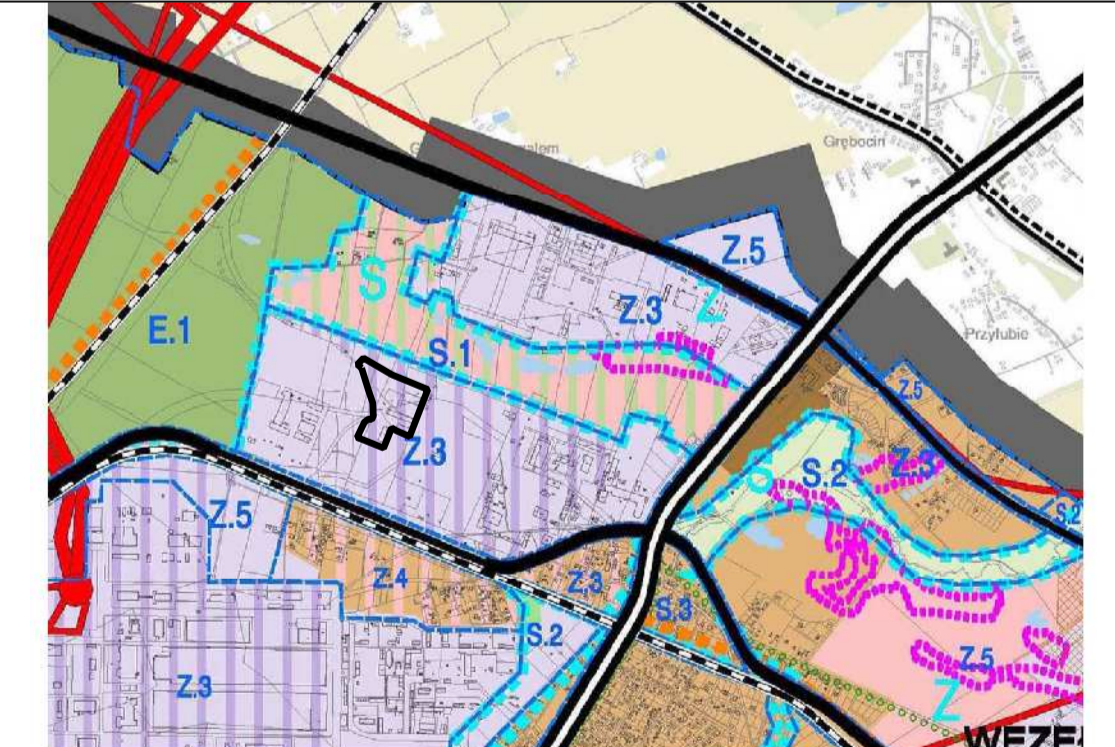
oznaczenie przeznaczenia podstawowego:

U/P usługi, obiekty produkcyjne

OZNACZENIA DODATKOWE:

-  oś ciągu technologicznego na estakadzie (hydrauliczny transport popiołu)
-  poglądowy zarys: linii rozgraniczającej i nieprzekraczalnej linii zabudowy -zgodnie z planem miejscowym obowiązującym poza obszarem opracowania
-  symbole terenów -zgodnie z planem miejscowym obowiązującym poza obszarem opracowania

WYRYS ZE STUDIUM UWARUNKOWAŃ I KIERUNKÓW ZAGOSPODAROWANIA PRZESTRZENNEGO MIASTA TORUNIA:



ORIENTACJA:

