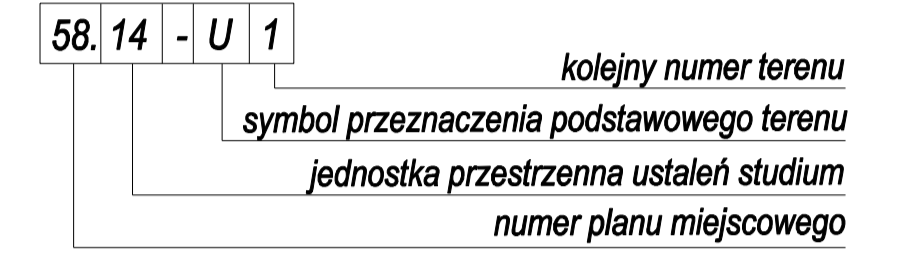


OZNACZENIA OBOWIĄZUJĄCE

- granica obszaru objętego planem
- linia rozgraniczająca tereny o różnym przeznaczeniu
- linia zabudowy nieprzekraczalna
- linie wymiarowe

SYMBOL TERENU

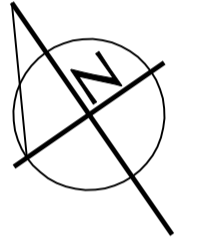


PRZEZNACZENIE TERENÓW

- MN/U - teren zabudowy mieszkaniowej jednorodzinnej z usługami
- U - teren usług
- KD(D) - tereny komunikacji - droga publiczna - ulica dojazdowa

OZNACZENIA UZUPEŁNIAJĄCE - INFORMACJE

- skarpy
- istniejąca kanalizacja deszczowa
- linie rozgraniczające i symbole terenów o różnym przeznaczeniu poza granicami obszaru objętego planem

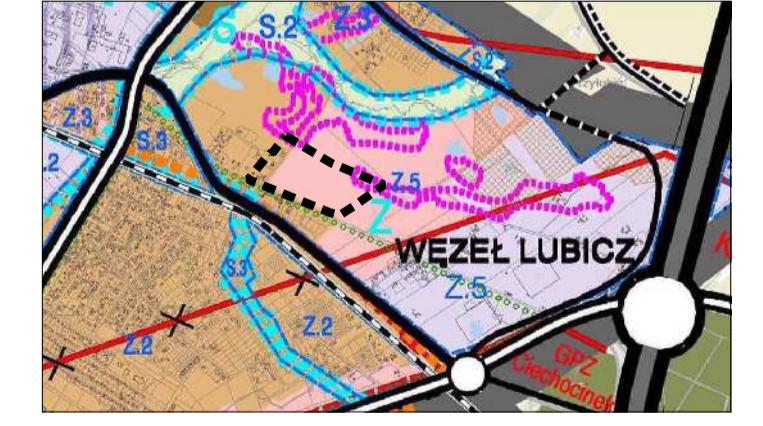


MIJSCOWY PLAN ZAGOSPODAROWANIA PRZESTRZENNEGO DLA TERENU POŁOŻONEGO PRZY UL. PRZELOT W TORUNIU

RYSUNEK PLANU skala 1:1000 (obręb 54)



Orientacja



Wzrys z Studium uwarunkowań i kierunków zagospodarowania przestrzennego Torunia

Załącznik Nr 1 do Uchwały Nr 362/12 Rady Miasta Torunia z dnia 19 lipca 2012 r.